



**АДМИНИСТРАЦИЯ
УВАТСКОГО МУНИЦИПАЛЬНОГО РАЙОНА
РАСПОРЯЖЕНИЕ**

16 марта 2016 г.

с. Уват

№425-р

О внесении изменений в распоряжение администрации Уватского муниципального района от 15.09.2014 №1493-р

В соответствии с частью 5.8 статьи 19 Федерального закона от 13.03.2006 №38-ФЗ «О рекламе», постановления правительства Тюменской области от 30.07.2013 №304-П «Об утверждении порядка согласования схем размещения рекламных конструкций, и внесении в них изменений»:

1. Внести в распоряжение главы администрации Уватского муниципального района от 15.09.2014 №1493-р «Об утверждении схемы размещения рекламных конструкций» следующие изменения:

а) таблицу приложения №1 «Схему размещения рекламных конструкций на территории Уватского муниципального района» изложить в новой редакции согласно приложению №1 к настоящему распоряжению;

б) приложение №1 дополнить приложением №28 согласно приложению №1 к настоящему распоряжению.

2. Контроль за исполнением настоящего распоряжения возложить на заместителя главы администрации Уватского муниципального района Т.Г. Лакиза.

Глава



А.М. Тулупов

А.М. Тулупов

Лакиза

Схема размещения рекламных конструкций на территории Уватского муниципального района

№ п/п	Населенный пункт, Улица	№ дома	Тип, вид рекламной конструкции	№ точки на карте	Карта размещения рекламных конструкций
1.	Д. Уки , ул. Луговая	1	Щитовая рекламная конструкция, статистическая	6	Согласно приложению №1 к приложению №1
2.	П. Туртас, ул. Дорожников	26	Щитовая рекламная конструкция, статистическая	13	Согласно приложению №2 к приложению №1
3.	П. Туртас, ул. Дорожников	26	Щитовая рекламная конструкция, статистическая	14	Согласно приложению №3 к приложению №1
4.	П. Туртас, ул. Ленина	47	Щитовая рекламная конструкция, статистическая	12	Согласно приложению №4 к приложению №1
5.	П. Осинник, ул. Неумоева	1	Щитовая рекламная конструкция, статистическая	15	Согласно приложению №5 к приложению №1
6.	П.Осинник, ул. Комсомольская	6	Щитовая рекламная конструкция, статистическая	16	Согласно приложению №6 к приложению №1
7.	П.Осинник, ул. Комсомольская	8а	Щитовая рекламная конструкция, статистическая	17	Согласно приложению №6 к приложению №1
8.	П.Алымка, ул.Механизаторов	2	Щитовая рекламная конструкция, статистическая	5	Согласно приложению №7 к приложению №1
9.	П.Першино, ул.Мира	86	Афишная конструкция, статистическая	19	Согласно приложению №8 к приложению №1
10	П.Першино, ул.Мира	1	Афишная конструкция, статистическая	18	Согласно приложению №9 к приложению №1
11.	н.п.Уват, ул.Набережная	37	Щитовая рекламная конструкция, статистическая	47	Согласно приложению №10 к приложению №1
12.	С.Уват, ул.Набережная	35	Щитовая рекламная конструкция, статистическая	48	Согласно приложению №11 к приложению №1
13.	С.Уват, ул.Набережная	17	Щитовая рекламная конструкция, статистическая	49	Согласно приложению №12 к приложению №1
14.	П.Туртас, ул.Ленина	276	Щитовая рекламная конструкция, статистическая	10	Согласно приложению №13 к приложению №1
15.	П.Туртас,	12	Щитовая рекламная конструкция, статистическая	11	Согласно

	Ул.Газовиков		конструкция, статистическая		приложению №14 к приложению №1
16.	С.Демьянское, Ул.НПС	36	Настенное панно конструкция, статистическая	4	Согласно приложению №15 к приложению №1
17.	П.Демьянка, мкр.Железнодоро жный	5	Щитовая рекламная конструкция, статистическая	52	Согласно приложению №16 к приложению №1
18.	П.Демьянка,ул. Железнодорожн иков	4	Рекламная тумба конструкция, статистическая	7	Согласно приложению №17 к приложению №1
19.	П.Демьянка , Уул.Железнодоро жников	1	Щитовая рекламная конструкция, статистическая	8	Согласно приложению №17 к приложению №1
21.	С.Ивановка, ул.Орджоникидз е	12	Световой короб, конструкция, статистическая	26	Согласно приложению №18 к приложению №1
22.	С.Ивановка, ул.Комунальный	4	Щитовая рекламная конструкция, статистическая	21	Согласно приложению №19 к приложению №1
23.	С.Ивановка, Ул.Комунальный	2а	Щитовая рекламная конструкция, статистическая	20	Согласно приложению №19 к приложению №1
24	С.Ивановка, Паромная	1	Щитовая рекламная конструкция, статистическая	23	Согласно приложению №20 к приложению №1
25	С.Ивановка,Орд жоникидзе	14а	Щитовая рекламная конструкция, статистическая	45	Согласно приложению №21 к приложению №1
26	Федеральная автодорога Тюмень – Ханты-Мансийск	345 км (300м)	Щитовая рекламная конструкция, статистическая	34	Согласно приложению №22 к приложению №1
27	Федеральная автодорога Тюмень – Ханты-Мансийск	370 км(6 00м)	Щитовая рекламная конструкция, статистическая	39	Согласно приложению №23 к приложению №1
28	Федеральная автодорога Тюмень – Ханты-Мансийск	365 км(400м)	Щитовая рекламная конструкция, статистическая	37	Согласно приложению №24 приложению №1
29	Федеральная автодорога Тюмень – Ханты-Мансийск	310 км(5 00м)	Щитовая рекламная конструкция, статистическая	30	Согласно приложению №25 приложению №1
30	Федеральная автодорога Тюмень – Ханты-Мансийск	386 км (350 спра ва)	Щитовая рекламная конструкция, статистическая	42	Согласно приложению №26 приложению №1
31	Федеральная автодорога Тюмень – Ханты-Мансийск	387 км	Щитовая рекламная конструкция, статистическая	40	Согласно приложению №27 приложению №1
32	Федеральная	350	Щитовая рекламная	53,54	Согласно

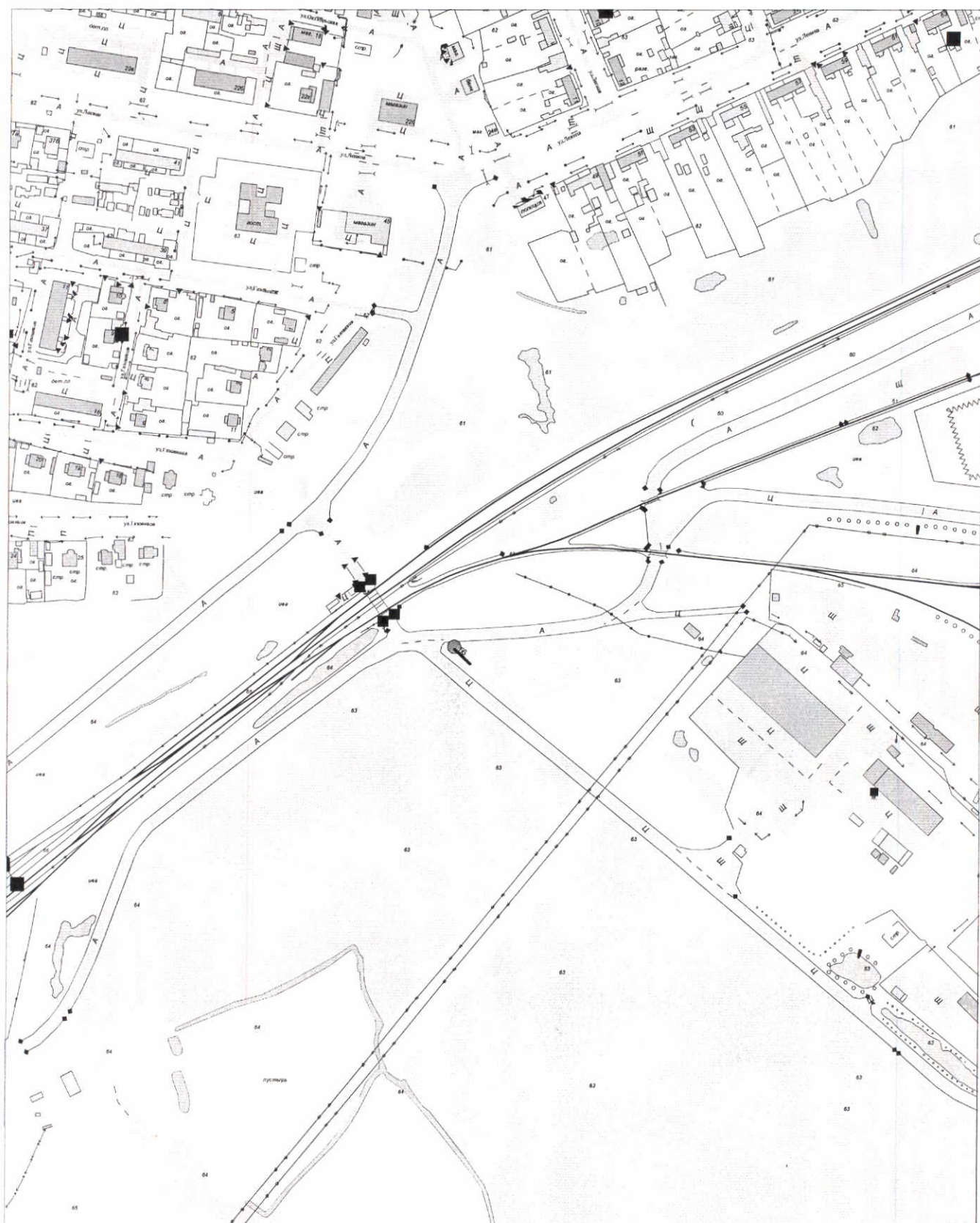
	автодорога Тюмень-Ханты- Мансийск	км	конструкция, статистическая	55	приложению №28 к приложению №1
33	П. Туртас, Промышленная зона, база РММ	-	Щитовая рекламная конструкция	56	Согласно приложению №29 приложению №1


Приложение №7
к распоряжению администрации
Уватского муниципального района
от 16.03.2016 № 425-р

Приложение №29 к приложению № 1
распоряжения администрации
Уватского муниципального района
от 16.03.2016 №425-р

**Карта размещения рекламной конструкции
на земельном участке независимо от формы
собственности**

Схема размещения рекламных конструкций на территории Уватского муниципального района п.Туртас, 72:18:0901006:0045





СОГЛАСОВАННО:

Рекламная конструкция

Глава администрации

Уватского муниципального района _____ А.М. Тулупов

Заместитель главы администрации

Уватского муниципального района _____ Т.Г. Лакиза

Начальник отдела архитектуры и
Градостроительства администрации

Уватского муниципального района _____ А.М. Созонов

Директор Тобольского филиала
ОАО «Сибирско-Уральская
Энергетическая компания

КОПИЯ ЭЛЕКТРОННОГО ДОКУМЕНТА ВЕРНА.
Всего в копии _____ л.
Электронный документ создан и хранится в
автоматизированной системе межведомственного
электронного взаимодействия Тюменской области
(СМЭВ ТО).
1272243 _____ Витко Е.В.
специалист _____ Менашова К.В.
(должность) (ф.и.о.)
09.03 2016г.

В.Г. Кидло

Директор Тобольского ТПТО
Филиала ОАО «Тюменьэнерго»
«Тюменские распределительные сети»

КОПИЯ ЭЛЕКТРОННОГО ДОКУМЕНТА ВЕРНА.
Всего в копии _____ л.
Электронный документ создан и хранится в
автоматизированной системе межведомственного
электронного взаимодействия Тюменской области
(СМЭВ ТО).
1142236 _____ Бакишева В.Д.
специалист _____ Степанова К.В.
(должность) (ф.и.о.)
09.03 2016г.

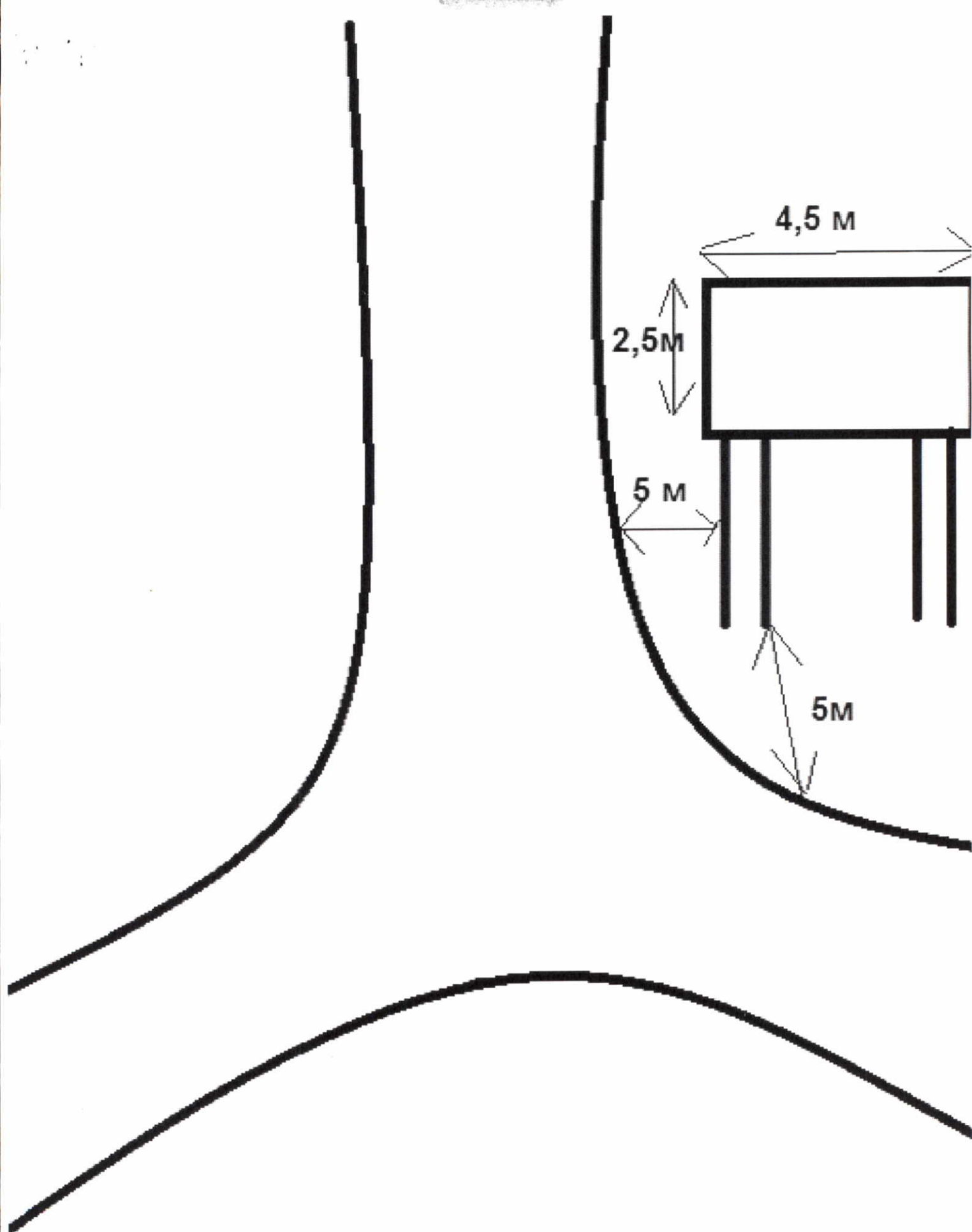
А.А. Солохин

Начальник Уватского ЦКТО Тобольского МЦ ТЭТ
ФТК МРФ «Урал», ОАО «Ростелеком»

КОПИЯ ЭЛЕКТРОННОГО ДОКУМЕНТА ВЕРНА.
Всего в копии _____ л.
Электронный документ создан и хранится в
автоматизированной системе межведомственного
электронного взаимодействия Тюменской области
(СМЭВ ТО).
1272264 _____ Гусев Е.А.
специалист _____ Степанова К.В.
(должность) (ф.и.о.)
09.03 2016г.

Е.А. Гусев





Карта размещения рекламной конструкции

Идентификационный номер РК 72:18:0901006:0045

Место размещения рекламной конструкции	Уватский муниципальный район, п. Туртас
Координатное описание места размещения рекламной конструкции	МСК ТО Зона № X=3 493 695.41 Y=535 398,72
Наименование зоны размещения рекламной конструкции	Промышленная зона
Форма собственности	
Тип рекламной конструкции	Статистические
Вид рекламной конструкции	Щитовая рекламная конструкция
Площадь рекламной конструкции	11,25 м ²
Технические характеристики рекламной конструкции	-габаритные размеры надземной части 2,5мХ4.5м -метал, пластик, дерево. -двусторонняя рекламная конструкция -безопасность подтверждена материалами и конструктивными расчётами проекта рекламной конструкции



ДЕПАРТАМЕНТ
ИМУЩЕСТВЕННЫХ ОТНОШЕНИЙ
ТЮМЕНСКОЙ ОБЛАСТИ

ул.Сакко, д.30, корп.1 г.Тюмень, 625004,
тел. (3452) 69-01-69, факс (3452) 69-01-51
E-mail: dio@72to.ru, ОКПО 00090871,
ОГРН 1057200738792, ИНН/КПП 7202138460/ 720301001

Главе Администрации Уватского
муниципального района

А.М. Тулупову

10.03.2016 2016 г. № 02541/15-2

На № 1196-И от 18.02.2016
На № 1475-И от 02.03.2016

О направлении информации

Уважаемый Александр Матвеевич!

В соответствии с Постановлением Правительства Тюменской области от 30.07.2013 № 304-п «Об утверждении Порядка согласования схем размещения рекламных конструкций и внесения в них изменений» Департаментом имущественных отношений Тюменской области рассмотрен проект Схемы размещения рекламной конструкции на территории п. Туртас Уватского муниципального района.

По результатам рассмотрения установлено, что размещение рекламной конструкции с идентификационным номером 72:18:0901006:0045 на объектах недвижимого имущества и земельных участках, находящихся в собственности субъекта Российской Федерации Тюменская область, не планируется. Департамент имущественных отношений Тюменской области в рамках полномочий согласовывает проект Схемы размещения рекламной конструкции на территории п. Туртас Уватского муниципального района.

В отношении земельного участка с кадастровым номером 72:18:0901006:45, на котором согласно представленной информации планируется размещение рекламной конструкции дополнительно сообщаю. По сведениям, содержащимся в Едином государственном реестре прав на недвижимое имущество и сделок с ним указанный земельный участок предоставлен в аренду ООО «СИБЛЕС». В связи с чем рекомендую согласовать планируемое размещение рекламной конструкции с арендатором земельного участка.

Начальник управления инвестиционной
деятельности и взаимодействия
с муниципальными образованиями

К.В. Присталов


Письмо официальное № 02541_15-2 от 10.03.2016 О направлении информации от Департамент имущественных отношений ТО в Администрация Уватского муниципального района

Версия №1 (Первоначальная версия)

Список сотрудников, подписавших документ электронной подписью:

Кто подписал		За кого поставлена подпись		Дата подписи	Примечание
ФИО	Должность	ФИО	Должность		
Визирующие подписи					
Неизвестный пользователь				09.03.2016 12:31:18	
Неизвестный пользователь				09.03.2016 12:45:45	
Неизвестный пользователь				10.03.2016 11:38:12	

Распечатал



/Степанова Кристина Владимировна/ 11.03.2016



**АДМИНИСТРАЦИЯ
УВАТСКОГО МУНИЦИПАЛЬНОГО РАЙОНА
РАСПОРЯЖЕНИЕ**

16 марта 2016 г.

с. Уват

№425-р

О внесении изменений в распоряжение администрации Уватского
муниципального района от 15.09.2014 №1493-р

В соответствии с частью 5.8 статьи 19 Федерального закона от 13.03.2006 №38-ФЗ «О рекламе», постановления правительства Тюменской области от 30.07.2013 №304-П «Об утверждении порядка согласования схем размещения рекламных конструкций, и внесении в них изменений»:

1. Внести в распоряжение главы администрации Уватского муниципального района от 15.09.2014 №1493-р «Об утверждении схемы размещения рекламных конструкций» следующие изменения:

а) таблицу приложения №1 «Схему размещения рекламных конструкций на территории Уватского муниципального района» изложить в новой редакции согласно приложению №1 к настоящему распоряжению;

б) приложение №1 дополнить приложением №28 согласно приложению №1 к настоящему распоряжению.

2. Контроль за исполнением настоящего распоряжения возложить на заместителя главы администрации Уватского муниципального района Т.Г. Лакиза.

Глава



А.М. Тулупов

Схема размещения рекламных конструкций на территории Уватского муниципального района

№ п/п	Населенный пункт, Улица	№ дома	Тип, вид рекламной конструкции	№ точки на карте	Карта размещения рекламных конструкций
1.	Д. Уки, ул. Луговая	1	Щитовая рекламная конструкция, статистическая	6	Согласно приложению №1 к приложению №1
2.	П. Туртас, ул. Дорожников	26	Щитовая рекламная конструкция, статистическая	13	Согласно приложению №2 к приложению №1
3.	П. Туртас, ул. Дорожников	26	Щитовая рекламная конструкция, статистическая	14	Согласно приложению №3 к приложению №1
4.	П. Туртас, ул. Ленина	47	Щитовая рекламная конструкция, статистическая	12	Согласно приложению №4 к приложению №1
5.	П. Осинник, ул. Неумоева	1	Щитовая рекламная конструкция, статистическая	15	Согласно приложению №5 к приложению №1
6.	П.Осинник, ул. Комсомольская	6	Щитовая рекламная конструкция, статистическая	16	Согласно приложению №6 к приложению №1
7.	П.Осинник, ул. Комсомольская	8а	Щитовая рекламная конструкция, статистическая	17	Согласно приложению №6 к приложению №1
8.	П.Алымка, ул. Механизаторов	2	Щитовая рекламная конструкция, статистическая	5	Согласно приложению №7 к приложению №1
9.	П.Першино, ул. Мира	8б	Афишная конструкция, статистическая	19	Согласно приложению №8 к приложению №1
10.	П.Першино, ул. Мира	1	Афишная конструкция, статистическая	18	Согласно приложению №9 к приложению №1
11.	н.п. Уват, ул. Набережная	37	Щитовая рекламная конструкция, статистическая	47	Согласно приложению №10 к приложению №1
12.	С. Уват, ул. Набережная	35	Щитовая рекламная конструкция, статистическая	48	Согласно приложению №11 к приложению №1
13.	С. Уват, ул. Набережная	17	Щитовая рекламная конструкция, статистическая	49	Согласно приложению №12 к приложению №1
14.	П. Туртас, ул. Ленина	27б	Щитовая рекламная конструкция, статистическая	10	Согласно приложению №13 к приложению №1
15.	П. Туртас,	12	Щитовая рекламная	11	Согласно

	Ул.Газовиков		конструкция, статистическая		приложению №14 к приложению №1
16.	С.Демьянское, Ул.НПС	36	Настенное панно конструкция, статистическая	4	Согласно приложению №15 к приложению №1
17.	П.Демьянка, мкр.Железнодоро жный	5	Щитовая рекламная конструкция, статистическая	52	Согласно приложению №16 к приложению №1
18.	П.Демьянка,ул. Железнодорожн иков	4	Рекламная тумба конструкция, статистическая	7	Согласно приложению №17 к приложению №1
19.	П.Демьянка , Уул.Железнодоро жников	1	Щитовая рекламная конструкция, статистическая	8	Согласно приложению №17 к приложению №1
21.	С.Ивановка, ул.Орджоникидз е	12	Световой короб, конструкция, статистическая	26	Согласно приложению №18 к приложению №1
22.	С.Ивановка, ул.Комунальный	4	Щитовая рекламная конструкция, статистическая	21	Согласно приложению №19 к приложению №1
23.	С.Ивановка, Ул.Комунальный	2а	Щитовая рекламная конструкция, статистическая	20	Согласно приложению №19 к приложению №1
24	С.Ивановка, Паромная	1	Щитовая рекламная конструкция, статистическая	23	Согласно приложению №20 к приложению №1
25	С.Ивановка,Орд жоникидзе	14а	Щитовая рекламная конструкция, статистическая	45	Согласно приложению №21 к приложению №1
26	Федеральная автодорога Тюмень – Ханты-Мансийск	345 км (300м)	Щитовая рекламная конструкция, статистическая	34	Согласно приложению №22 к приложению №1
27	Федеральная автодорога Тюмень – Ханты-Мансийск	370 км(6 00м)	Щитовая рекламная конструкция, статистическая	39	Согласно приложению №23 к приложению №1
28	Федеральная автодорога Тюмень – Ханты-Мансийск	365 км(400м)	Щитовая рекламная конструкция, статистическая	37	Согласно приложению №24 приложению №1
29	Федеральная автодорога Тюмень – Ханты-Мансийск	310 км(5 00м)	Щитовая рекламная конструкция, статистическая	30	Согласно приложению №25 приложению №1
30	Федеральная автодорога Тюмень – Ханты-Мансийск	386 км (350 спра ва)	Щитовая рекламная конструкция, статистическая	42	Согласно приложению №26 приложению №1
31	Федеральная автодорога Тюмень – Ханты-Мансийск	387 км	Щитовая рекламная конструкция, статистическая	40	Согласно приложению №27 приложению №1
32	Федеральная	350	Щитовая рекламная	53,54	Согласно

	автодорога Тюмень-Ханты- Мансийск	км	конструкция, статистическая	55	приложению №28 к приложению №1
33	П. Туртас, Промышленная зона, база РММ	-	Щитовая рекламная конструкция	56	Согласно приложению №29 приложению №1

Приложение №7
к распоряжению администрации
Уватского муниципального района
от 16.03.2016 № 425-р

Приложение №29 к приложению № 1
распоряжения администрации
Уватского муниципального района
от 16.03.2016 №425-р

**Карта размещения рекламной конструкции
на земельном участке независимо от формы
собственности**